

Genehmigungsvermerke der Änderungen

Mitwirkung 9. Dezember – 10. Januar 2022
Vorprüfung 13. Januar 2025

Publikation im Amtsblatt ...
Publikation im Anzeiger ...
Öffentliche Auflage ...

Einspracheverhandlungen ...
Erledigte Einsprachen ...
Unerledigte Einsprachen ...
Rechtsverwahrungen ...

Beschlossen durch den Gemeinderat ...

Beschlossen durch die Gemeindeversammlung ...

Einwohnergemeinde Lenk

Gemeindepräsident Sekretär

René Müller Thomas Bucher

Die Richtigkeit dieser Angaben bescheinigt:
Lenk,

Gemeindeschreiber

Thomas Bucher

**Genehmigt durch das Amt für
Gemeinden und Raumordnung**

ÖFFENTLICHE AUFLAGE

Einwohnergemeinde Lenk

Änderung ZÖN 4 «Talstation und Parkhaus Metschbahn» und ZÖN 8 «Winterparkplatz»

Zonenplanänderung 1:2'000

Die Änderung der ZÖN besteht aus:

- Zonenplanänderung
- Ergänzung Baureglement

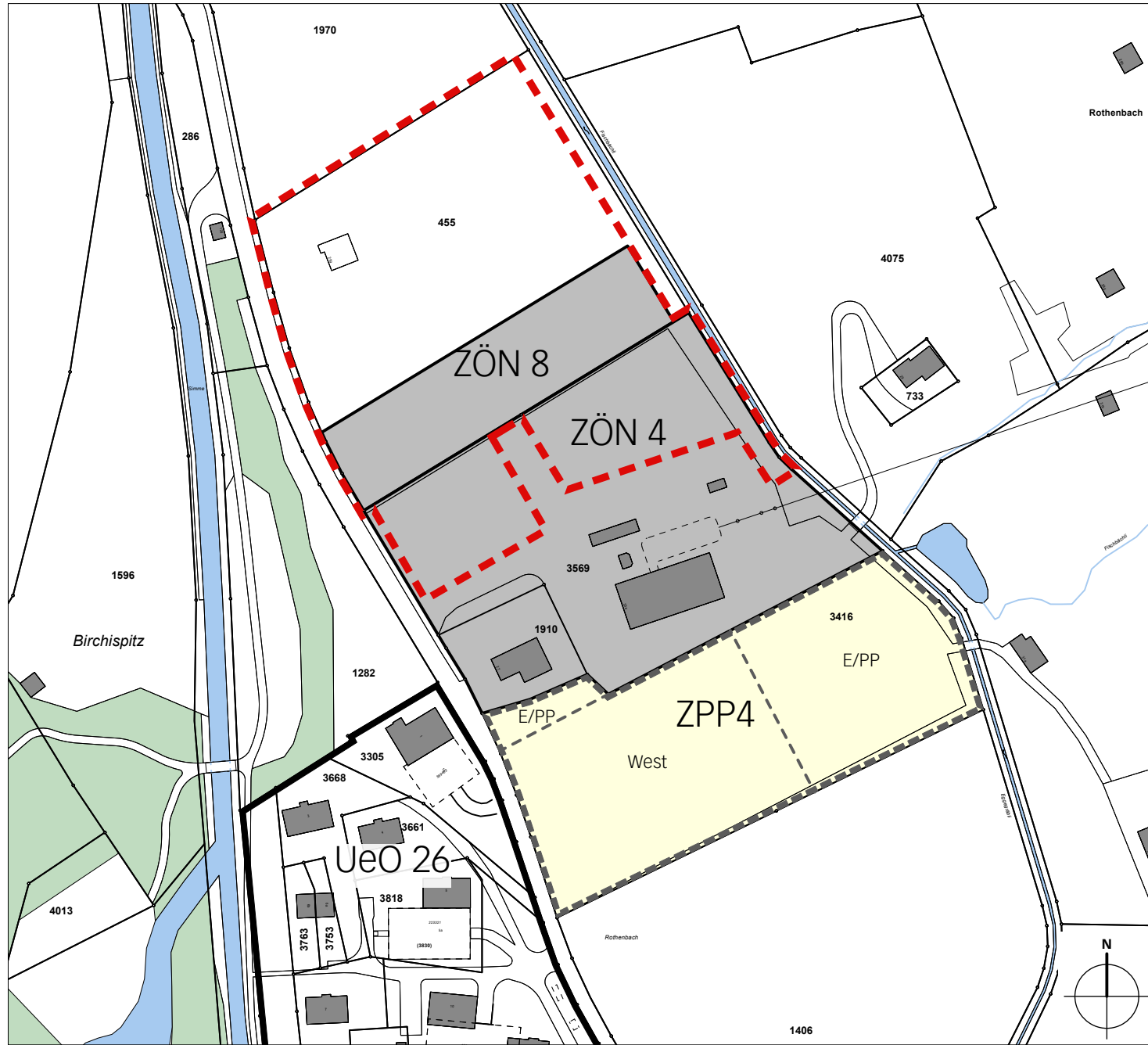
Weitere Unterlagen:

- Erläuterungsbericht
- Mitwirkungsbericht vom 26. Januar 2026
- Objektschutzgutachten Hochwasser vom 3. Juni 2026
- UVP - Voruntersuchung vom 8. Juni 2026

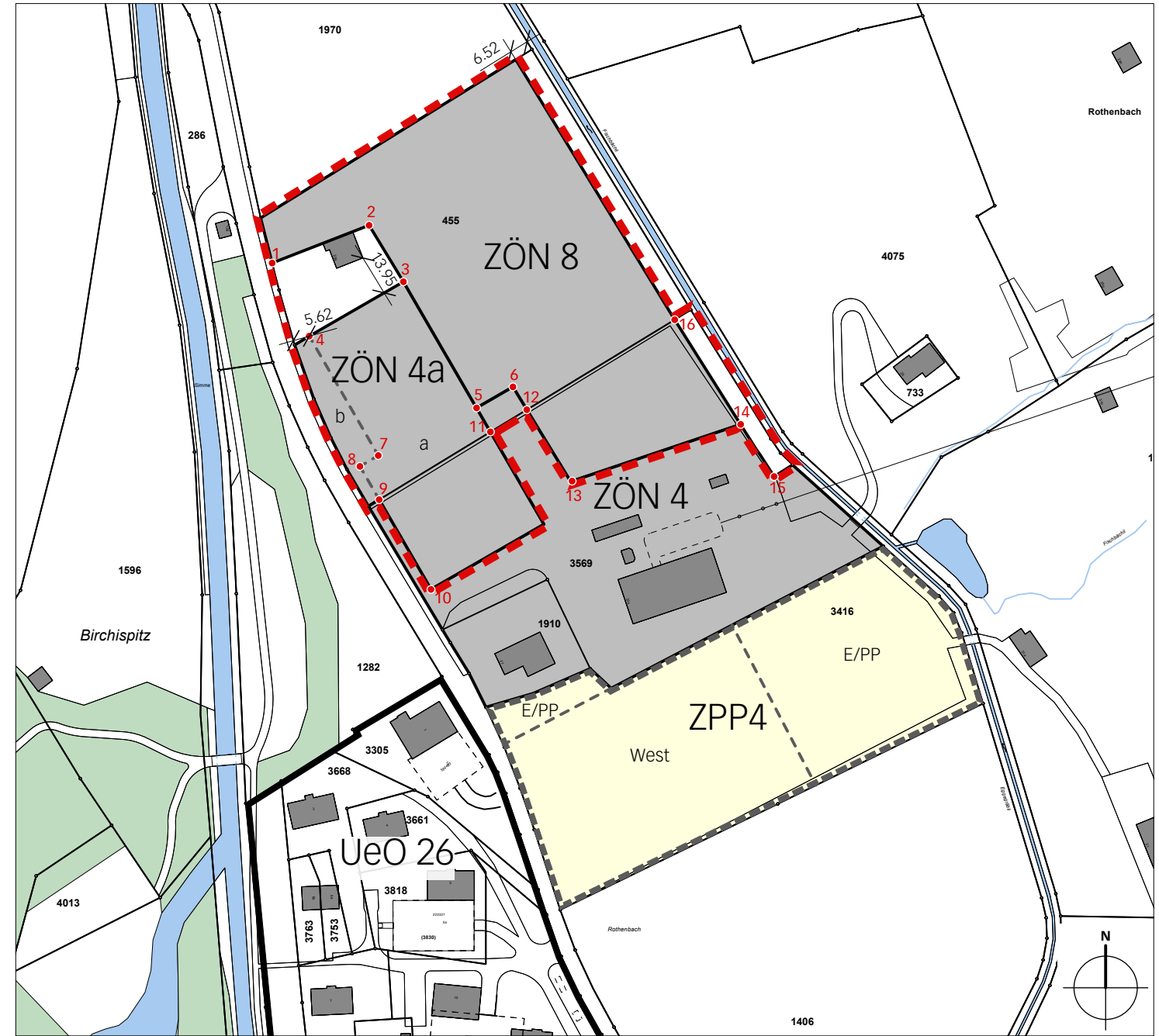
10. Juni 2026

lenk/zpä_parkhaus_metsch_06900/4_resultate/zpä/6900_zpä_260610_al/kw/os/lw/mj


Alter Zustand




Neuer Zustand



Legende

 Perimeter der Zonenplanänderung


Inhalte:

 ZÖN Zone für öffentliche Nutzungen (mit Zonen- und Sektorengrenze)

 LWZ Landwirtschaftszone

Hinweise:

 UeO Überbauungsordnung

 ZPP Zone mit Planungspflicht (mit Sektorengrenze)

 Wald

 Gewässer (offen / unterirdisch)

Koordinatenliste

Eck	x	y	Eck	x	y
1	2601279.523	1143505.900	13	2601381.831	1143431.510
2	2601312.588	1143518.761	14	2601439.314	1143450.850
3	2601324.299	1143499.505	15	2601450.722	1143433.057
4	2601292.182	1143480.950	16	2601416.809	1143486.549
5	2601349.238	1143456.466			
6	2601361.645	1143463.629			
7	2601315.706	1143440.234			
8	2601309.478	1143436.522			
9	2601316.027	1143425.178			
10	2601333.696	1143394.574			
11	2601353.970	1143448.302			
12	2601366.381	1143455.856			