








TEIL-ÜBERBAUUNGSORDNUNG "HOHLIEBI"

Einwohnergemeinde Lenk | Kanton Bern
 Auflageexemplar vom 15. September 2020
 Verfahren nach Art. 58 Abs. 2 BauG
Überbauungsplan | Überbauungsvorschriften | Erläuterungsbericht
 1:500





Panorama AG für Raumplanung, Architektur und Landschaft | Mönchrain 10 | 3005 Bern | Fon 031 326 44 44 | Fax 031 326 43 26
 Gibelstrasse 2 | 4503 Solothurn | Fon 032 625 24 42 | Fax 032 625 24 45 | www.panorama-ag.ch
 Suzanne Albrecht Landschaftsarchitektin FH | BSLA | FSU | Seestrasse 24 | 3600 Thun | 1079 352 93 07 | albrecht-la@tinet.ch | www.albrecht-la.ch

Festsetzungen







-  Wirkungsbereich der Teil-Überbauungsordnung
-  Baubereiche
-  Befestigte Flächen
-  Bereich für Grünraum
-  Bereich für Detailerschliessung
-  Achse Fusswegverbindung
-  Achse interne Feinerschliessung

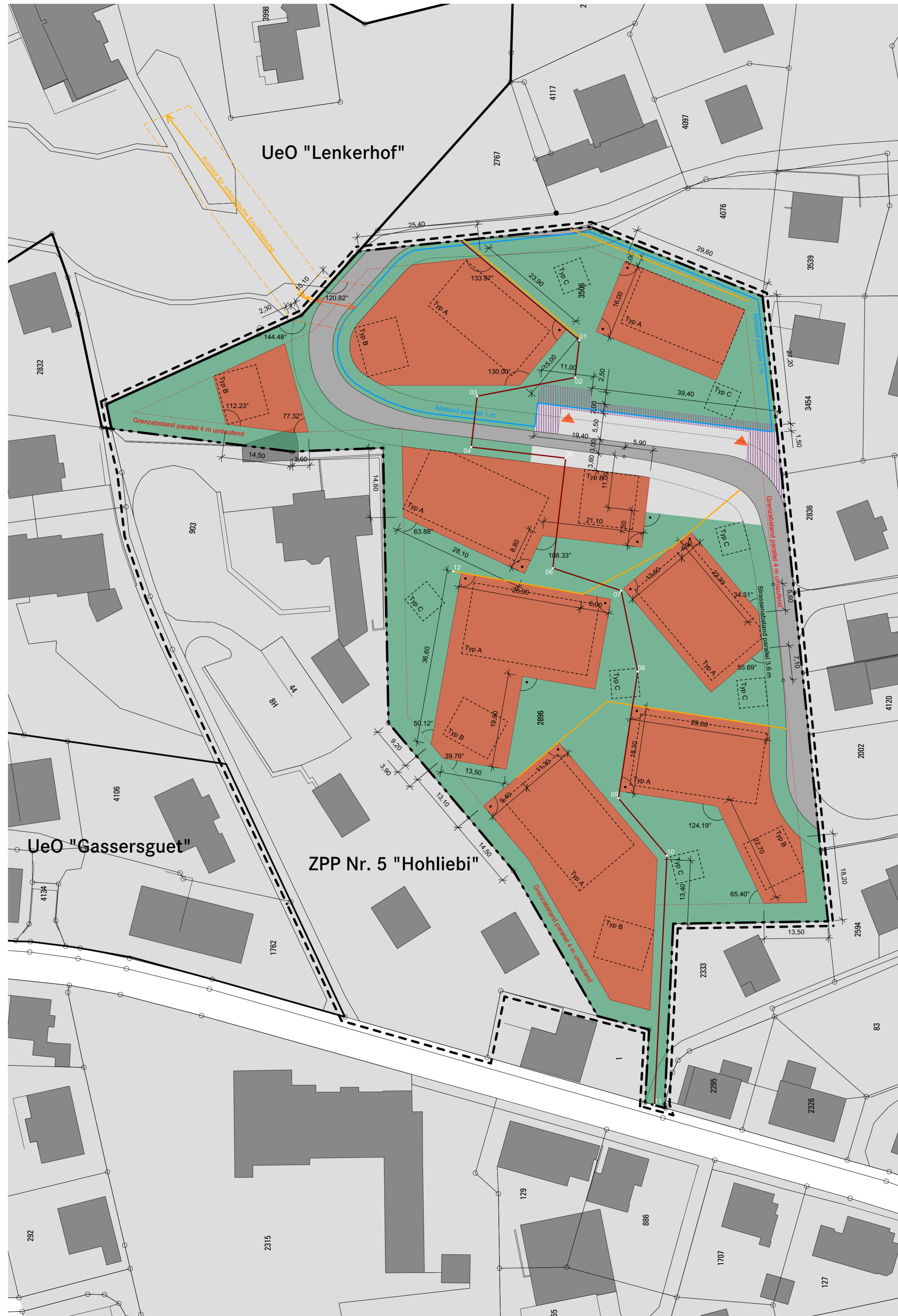
Koordinatenpunkte

01	559'935.11 / 144'892.70	07	559'987.79 / 144'901.47
02	559'942.95 / 144'891.79	08	600'004.81 / 144'904.97
03	559'946.88 / 144'871.19	09	600'009.14 / 144'868.93
04	559'957.59 / 144'869.95	10	600'031.49 / 144'900.90
05	559'959.91 / 144'889.81	11	600'092.02 / 144'908.48
06	559'983.06 / 144'887.11	12	559'983.71 / 144'866.16

-  Korridor für unterirdische Erschliessung
-  Bereich für Tiefgarage
-  Bereich für Stützmauer
-  Ein- und Ausfahrt Tiefgarage

Hinweise

-  Bauten Referenzkonzept
-  Korridor für unterirdische Erschliessung
-  Bauzone
-  Zone mit Planungspflicht ZPP
-  Überbauungsordnung UeO
-  Bestandsbauten



Hinweis: Haupterschliessung gemäss rechtskräftiger UeO "Detailerschliessung Hohliebi", 1:1'000

Genehmigungsvermerke

Vorprüfung vom 15. April 2020

Publikation im amtlichen Anzeiger vom
 Publikation im Amtsblatt
 Öffentliche Auflage vom

Einspracheverhandlungen am
 Erledigte Einsprachen:
 Unerledigte Einsprachen:
 Rechtsverwarungen:

Beschlossen durch den Gemeinderat am

Namens der Einwohnergemeinde:
 Der Präsident Der Gemeindevorsteher

Die Richtigkeit dieser Angaben bescheinigt:
 Lenk, den Der Gemeindevorsteher

Genehmigt durch das Amt für Gemeinden und Raumordnung AGR am